








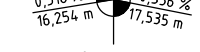
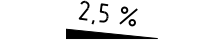






**ZEICHENERKLÄRUNG:**

-  Einschnittsböschung
-  Gehweg
-  Fahrbahn
-  Gehweg mit Zufahrt
-  Dammböschung
-  Bankett
-  Geh- und Radweg
-  Granitpflaster
-  Betonpflaster
-  Grünfläche
-  Neigungsbrechpunkt  
mit Angabe von Gefälle
-  2,5 % Fahrbahnquerneigung
-  Hochpunkt / Tiefpunkt
-  vorh. / gepl. Baum

## VARIANTE Kreisverkehrsplatz

Die eingetragenen Trassen bestehender Leitungen dienen nur zur  
GROBORIENTIERUNG  
Bestandspläne sind beim jeweiligen Versorgungsträger einzuholen

C	Nr.	Art der Änderung	Datum	Zeichen
Projekt Nummer	2934	Koordinaten-Höhen-System	Gauß-Krüger DHHN12	Zeichnung Nummer 15 Blatt Nummer Unterlage Nummer Fertigung Nummer
Entwurfsbearbeitung	 <b>AGP</b> ABfalG Gaspard Partner Ingenieurgesellschaft mbH Robert-Bosch-Straße 9 88339 Bad Waldsee  Telefon 07524 9726-0 Telefax 07524 9726-39 E-Mail assfalG@a-g-p.de www.a-g-p.de		bearbeitet gezeichnet geprüft Plangröße	04.12.2014 Ra 04.12.2014 Mi m <sup>2</sup>
Auftraggeber	Stadt Friedrichshafen			
Projekt	Ausbau Keplerstraße/Ehlerstraße			
Abschnitt				
Lageplan, Variante Kreisverkehrsplatz Vorplanung	Stand: 04.12.2014			Maßstab: 1 : 500

# VORABZUG