




## LEGENDE

Nutzungs- / Biotopstrukturen


### VEGETATIONSFLÄCHEN

-  Einzelbaum mit Nr.
-  Streuobstbestand
-  Fettwiese
-  Fettweide
-  Intensivobst
-  Hausgarten

### VEGETATIONSFREIE FLÄCHEN

-  versiegelte Flächen
-  Weg / Platz mit wassergebundener Decke, Kies oder Schotter
-  Gebäude

### Sonstiges

-  Grenze des Plangebietes

Überlingen • Stuttgart • München

**PLANSTATT SENNER**

Projekt: Umweltbericht zum B-Plan "Pfatthaagäcker II"  
 Ort: Friedrichshafen, Ettenkirch-Waltenweiler  
 Auftraggeber: Stadt Friedrichshafen  
 Plan 1 - Bestand

Datum:	22.09.2016	Maßstab:	1:1.000
Projekt-Nr.:	1478	Blatt-Nr.:	
Gezeichnet:	ns	Blattgröße.:	A3
Geändert:		Dateiname:	