

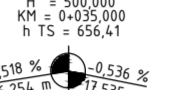
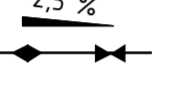














Achse Nr. 100

Achse Nr. 200

Achse Nr. 301 - Fremdplanung

Anschlusshöhen im Einmündungsbereich:
 - Planung AGP: Achse 100 / Achse 200
 - Fremdplanung IB Daeges: Achse 301
 --> Planungsänderungen AGP mitteilen
 Gemäß den Entwurfsunterlagen des IB Daeges
 liegt die geplante Straße Achse 301, im
 Einmündungsbereich ca. 45 cm über dem
 bestehenden Gelände.

- ZEICHENERKLÄRUNG:**
-  bit. Fahrbahn
 -  Angleichung bit. Fahrbahn
 -  Neigungsbrechpunkt mit Angabe von Gefälle
 -  2,5 % Fahrbahnquerneigung
 -  Hochpunkt / Tiefpunkt
 -  vorh. / gepl. Lichtmast
 -  entf. Lichtmast
 -  vorh. Straßeneinlauf
 -  gepl. Straßeneinlauf 50x30 mit Entwässerungsleitung
 -  gepl. Mischwasserkanal mit Kontrollschacht
 -  gepl. Schutzwasserkanal mit Kontrollschacht
 -  gepl. Regenwasserkanal mit Kontrollschacht
- Randeinfassungen**
-  1-Zeiler
 -  Granit-Borstein B6
 -  Baugrenze
 -  Umgrenzung von Flächen für Tiefgaragen und unterirdischen baulichen Anlagen

Der Planungsbereich befindet sich in einem ehemaligen KASERNENGELÄNDE. BOMBARDIERTER BEREICH! MAßNAHMEN ZUR KAMPFMITTELFREIHEIT sind erforderlich!

Die eingetragenen Trassen bestehender Leitungen dienen nur zur GROBORIENTIERUNG. Bestandspläne sind beim jeweiligen Versorgungsträger einzuholen

C B A Nr.		Art der Änderung		Datum	Zeichen
Projekt Nummer	2921-02	Zeichnung Nummer	08		
Koordinaten-Höhen-System	ETRS89/UTM D/HN12, Status 130	Blatt Nummer			
Entwurfsbearbeitung	AGP Alfalg Gaspard Partner Ingenieurgesellschaft mbH Robert-Büsch-Straße 9 88339 Bad Waldsee Telefon 07524 9726-0 Telefax 07524 9726-39 E-Mail info@agp.de www.a-g-p.de	bearbeitet	08.11.2019	Ra	
		gezeichnet	08.11.2019	Twe	
		geprüft			
		Plangröße			m ²
Auftraggeber	Stadt Friedrichshafen				
Projekt	Entwässerung Fallenbrunnen BA3 - Baufeld 16				
Abschnitt					
Lageplan Straßenbau	Stand: 08.11.2019				Maßstab: 1:250
Ausführungsplanung					

VORABZUG