

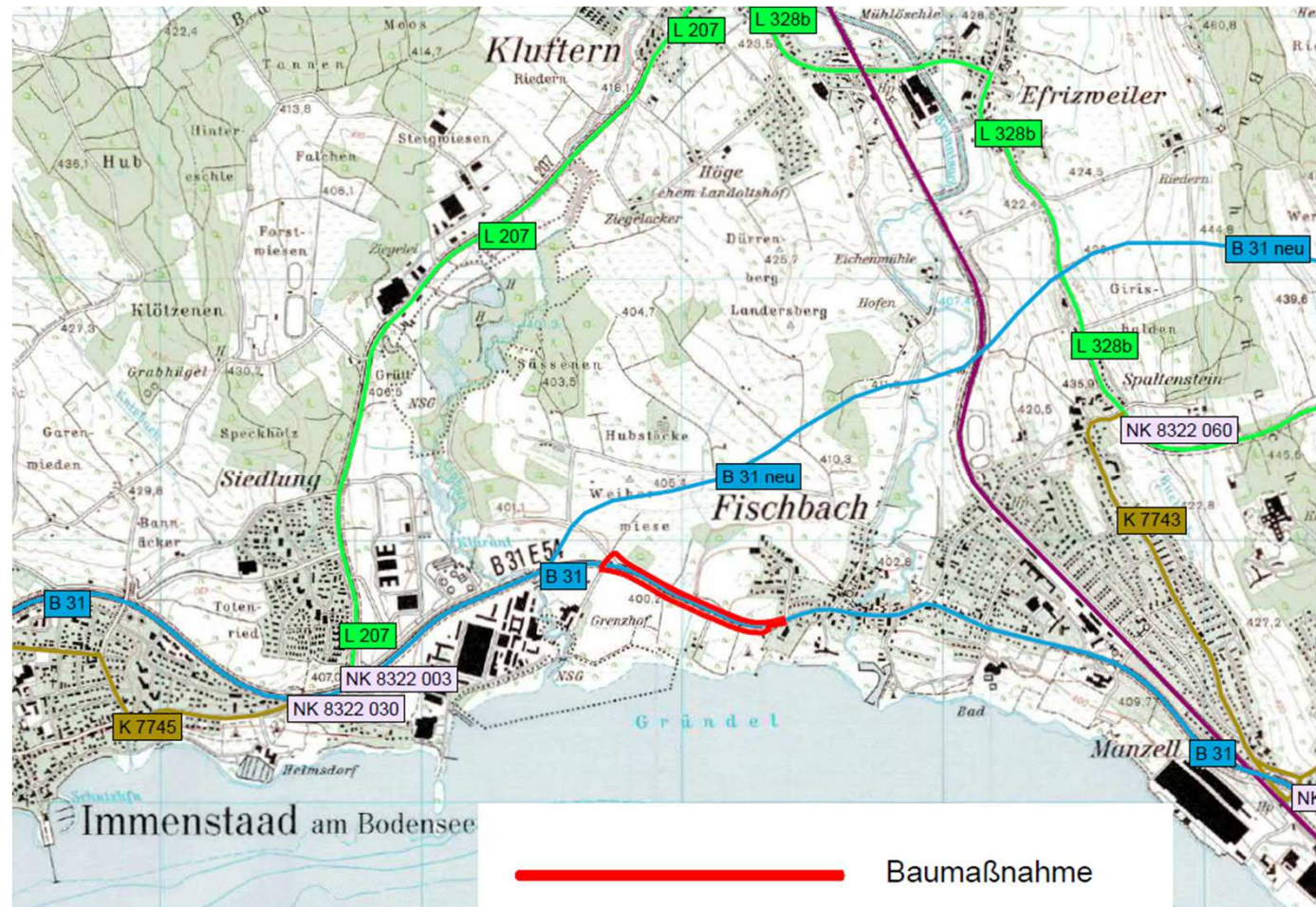
# Änderung der Führung des Bodenseeradwegs bei der Anschlussstelle B31 Fischbach West mit Querungshilfe: Grundsatzbeschluss

FVA 20.9.2021, PBU 21.9.2021, GR 4.10.2021

# Bodenseeradweg Fischbach West – Grundsatzbeschluss: Übersichtskarte Bedeutung

## Bodenseeradweg: (BoSEE)

- Fernradweg
- D-Route 4
- RadNETZ BaWü
- Alltagsroute



# Bodenseeradweg Fischbach West – Grundsatzbeschluss: Bauabschnitte – Ziele der Planung

## Bauabschnitte (BA)

- 2. BA: Lipbachbrücke – Zufahrt Grenzhof (umgesetzt 2019 LRA)  
Verbreiterung auf 4,00 m (Zweirichtungsverkehr)
- 3. BA: Ausbaulücke zwischen Zufahrt Grenzhof und Ortsbeginn Fischbach (Stadt)
- 1. BA: Dornierknoten (Immenstaad) – Lipbachbrücke (Planungen RP Tübingen)

## Ziele der Planung (3.BA):

- durchgehende Verbreiterung BoSEE auf 4,00 m (Süd) bzw. 2,50 m (Nord)
- Querungs-/Bremsinsel Ortsbeginn Fischbach (Wechsel auf Einrichtungsverkehr)

# Bodenseeradweg Fischbach West – Grundsatzbeschluss: grundsätzliche Varianten - Projektstand – nächste Schritte

## grundsätzliche Varianten für Ausbau des BoSEE-Radwegs

- Verbreiterung nach Süden:
  - setzt umfangreichen Grunderwerb voraus
  - zerstört vorhandene Vegetations- und Heckenstrukturen
- Verbreiterung nach Norden:
  - setzt Rückbau (Verschmälerung) der B31 alt voraus
  - Neue Gemeindestraße (B31 alt) wird sicherer

## Projektstand:

- Variantenuntersuchung und Vorplanung abgeschlossen

Grundsatzbeschluss GR 4.10.2021

## Nächste Schritte:

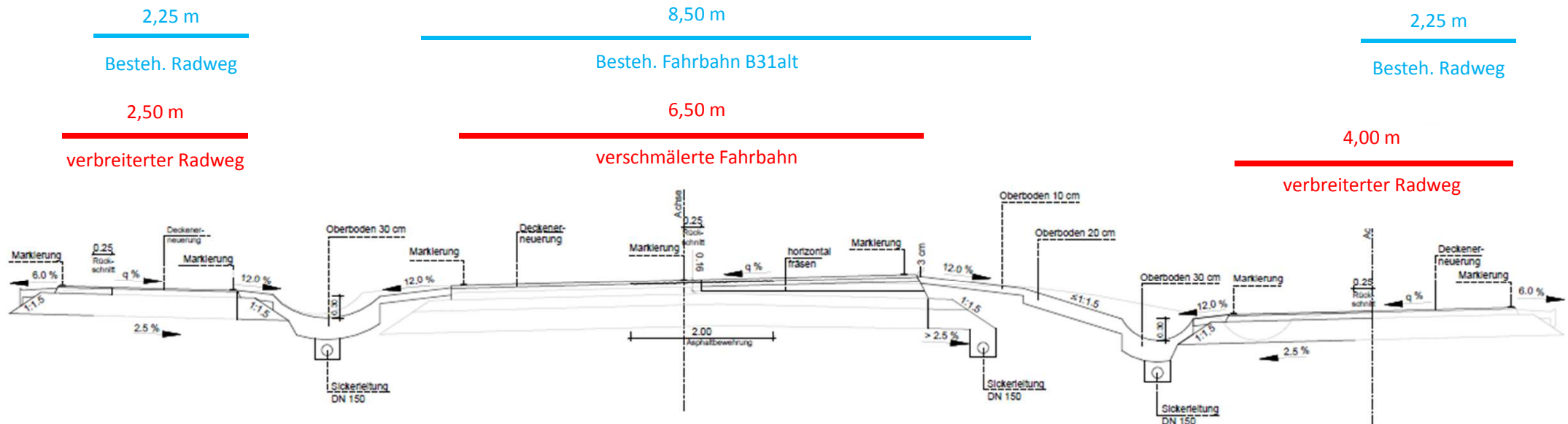
- Beantragung Fördermittel LGVFG und Sonderprogramm (Bund) „Stadt&Land“
- Baubeschluss etwa Anfang 2022

# Bodenseeradweg Fischbach West – Grundsatzbeschluss: Querschnittsaufteilung

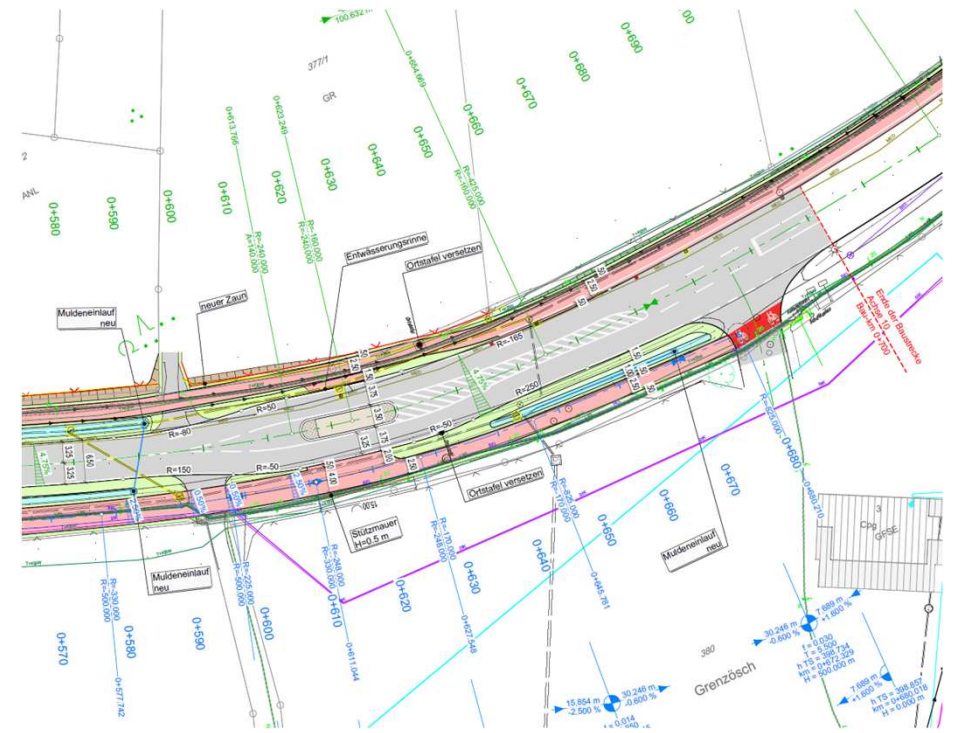
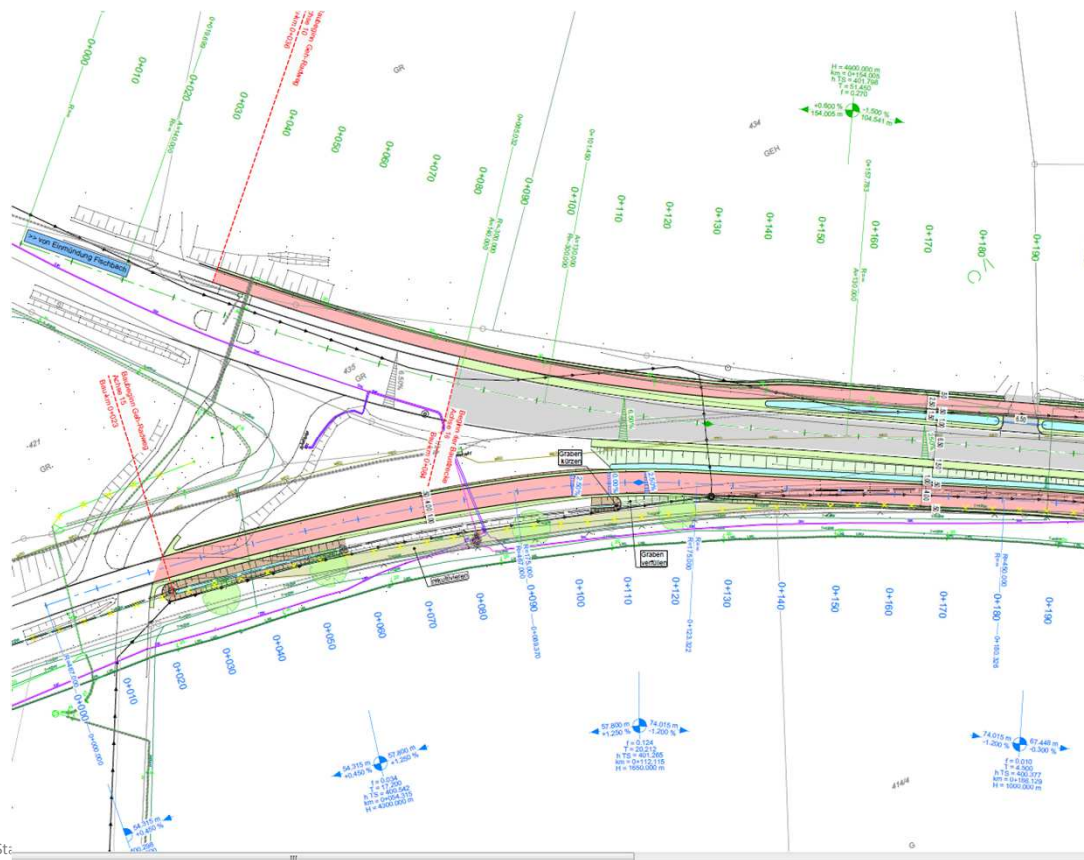
Verbreiterung  
auf 2,50 m  
(Nordseite)

Anpassung und Sanierung der  
Entwässerung und der Fahrbahn  
(B31alt)

Verbreiterung  
auf 4,00 m  
(Südseite)



# Bodenseeradweg Fischbach West – Grundsatzbeschluss: Ausschnitt West + Ausschnitt Ost (Querungshilfe Campingplatz – NEU)




## Bodenseeradweg Fischbach West – Grundsatzbeschluss: Kostenschätzung nach AKS

### B31 Radweg AS Fischbach West, Variante 3 Kostenschätzung nach AKS vom 29.7.2021

	in Euro (brutto)
reine Baukosten aus AKS	910.000,00 €
Grunderwerb (bei Querngshilfe, Nordseite)	40.000,00 €
Nebenkosten ca. 25 % (Ing.leistungen, Gutachten, Vermessung)	227.500,00 €
Unvorhergesehenes ca. 20 % und Aufrundung	222.500,00 €
<b>Summe</b>	<b>1.400.000,00 €</b>



Stadt Friedrichshafen  
Stadtbauamt  
Abteilung Tiefbau  
Charlottenstraße 12, 88045 Friedrichshafen  
Telefon +49 7541 203-4001  
[stadtbauamt@friedrichshafen.de](mailto:stadtbauamt@friedrichshafen.de)  
[www.friedrichshafen.de](http://www.friedrichshafen.de)



Alle Angaben ohne Gewähr.  
Stand 09/2021

