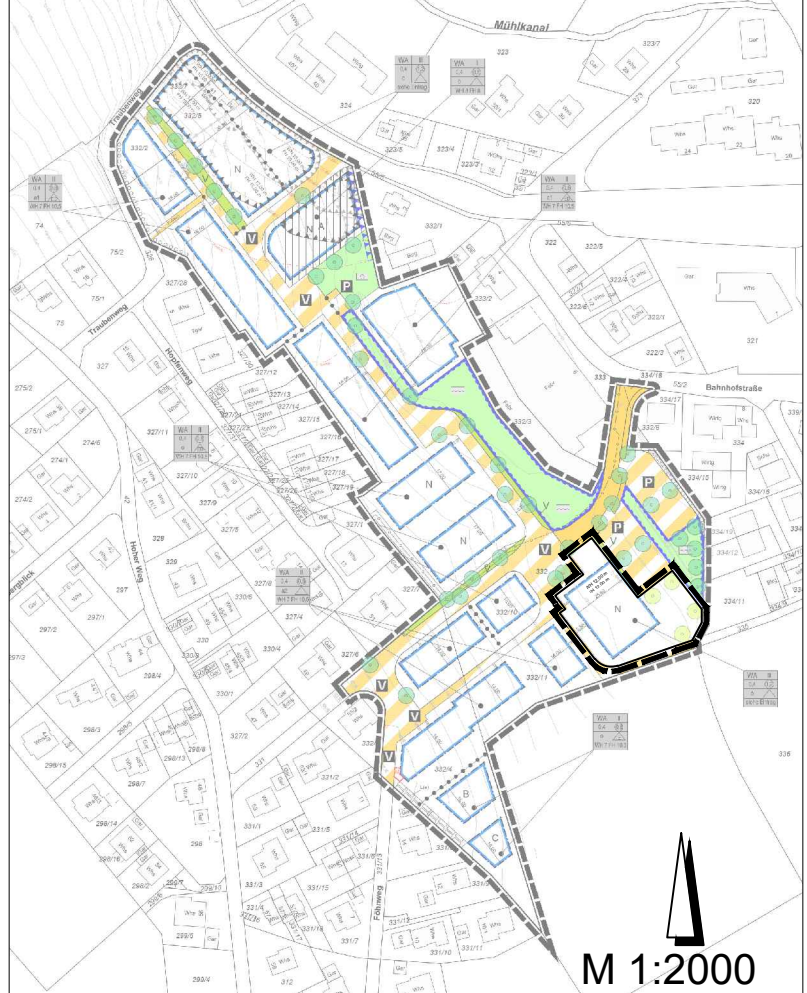



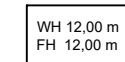
**Ausschnitt BP Nr. 746 "Lachenäcker Erweiterung Ost" mit Geltungsbereich der 1. Teiländerung**



**Planzeichenerklärung  
Planungsrechtliche Festsetzungen**

 Grenze des räumlichen Geltungsbereiches der 1. Teiländerung des Bebauungsplanes Nr. 746 "Lachenäcker Erweiterung Ost"

Maß der baulichen Nutzung  
(§ 9 Abs. 1 Nr. 1 BauGB)

 maximale Wand- und Firsthöhe 12,00 m

Der Bebauungsplan Nr. 746-1 "Lachenäcker Erweiterung 1. Änderung" ist nur zusammen mit dem Ursprungplan Nr. 746 "Lachenäcker Erweiterung" gültig und zusammen zur Vorhabengenehmigung anzuwenden.

**Bestandteil des Bebauungsplans sind:**

Lageplan M:1:500 / 1:2000  
Textteil / Örtliche Bauvorschriften

**Verfahrensvermerke:**

Aufstellungs- und Entwurfsbeschluss am 22.05.2023

Öffentliche Bekanntmachung § 3 (2) BauGB am 05.06.2023  
Öffentliche Auslegung § 3 (2) BauGB vom 13.06.2023 bis 13.07.2023

Beteiligung Behörden und sonstige Träger öffentlicher Belange § 4 (2) BauGB vom 05.06.2023 bis 13.07.2023

Satzungsbeschluss § 10 (1) BauGB am \_\_\_\_\_

Es wird hiermit bestätigt, dass der zeichnerische und textliche Teil dieses Bebauungsplans in der Fassung vom \_\_\_\_\_ mit dem Satzungsbeschluss des Gemeinderats vom \_\_\_\_\_ identisch ist.

Friedrichshafen, den \_\_\_\_\_  
Bürgermeisteramt \_\_\_\_\_

Fabian Müller  
Erster Bürgermeister

Rechtsverbindlich gemäß § 10 (3) BauGB durch öffentliche Bekanntmachung am \_\_\_\_\_



Bebauungsplan "Lachenäcker Erweiterung Ost, 1. Teiländerung"	Plannummer <b>746-1</b>
	Maßstab 1:500 / 1:2000
	bearbeitet Ke / Sz

Stadt Friedrichshafen  
Amt für Stadtplanung und Umwelt  
24.07.2023

